

«Согласовано»
Руководитель подразделения
ГИБДД У МВД России
по г. Тольятти

«Утверждаю»
Заведующий детским садом № 146 «Калинка»
АНО ДО «Планета детства «Лада»



/Н.А.Недорезова/

«_____» _____ 2021 г.

Распоряжение № 111
21.07.2021г.

ПАСПОРТ
дорожной безопасности детского сада
№ 146 «Калинка»
АНО ДО «Планета детства «Лада»
г.о. Тольятти

2021 г.

Содержание

I. Общие сведения.

II. План-схемы детского сада.

1. Район расположения детского сада, пути движения транспортных средств и детей (обучающихся)
2. Организация дорожного движения в непосредственной близости от детского сада с размещением соответствующих технических средств, маршруты движения детей (обучающихся) и расположение парковочных мест
3. Маршруты движения организованных групп детей от детского сада к объектам следования (лес, парк, соседние детские сады и др.)
4. Пути движения транспортных средств к местам разгрузки/погрузки и рекомендуемых безопасных путей передвижения детей по территории детского сада.

I. Общие сведения

Юридический адрес детского сада:

- 445051, Самарская область, г. Тольятти, пр-т Ленинский, д. 7

Заведующий детским садом:

- Недорезова Наталья Александровна, тел.: 600-146

Заместитель заведующего по ВМР:

- Гущина Марина Михайловна, тел.: 600-246

Ответственный работник за мероприятия по профилактике детского травматизма:

- заместитель заведующего по ВМР Гущина Марина Михайловна, тел.: 600-246

Телефоны оперативных служб:

Подразделение пожарной охраны – **01, вызов с сотового телефона – **101****

Полиция – **02, вызов с сотового телефона – **102****

Скорая медицинская помощь – **03, вызов с сотового телефона – **103****

Единая служба спасения (ЕДДС) – **112**

Службы спасения – **200-911**

Дежурной части У МВД России по г. Тольятти – **93-40-05**

Количество обучающихся: 200

Наличие уголка по безопасности дорожного движения (БДД): имеется

Время работы детского сада: с 06.30 до 18.30






II. План-схемы детского сада.

1. Район расположения детского сада, пути движения транспортных средств и детей (обучающихся)

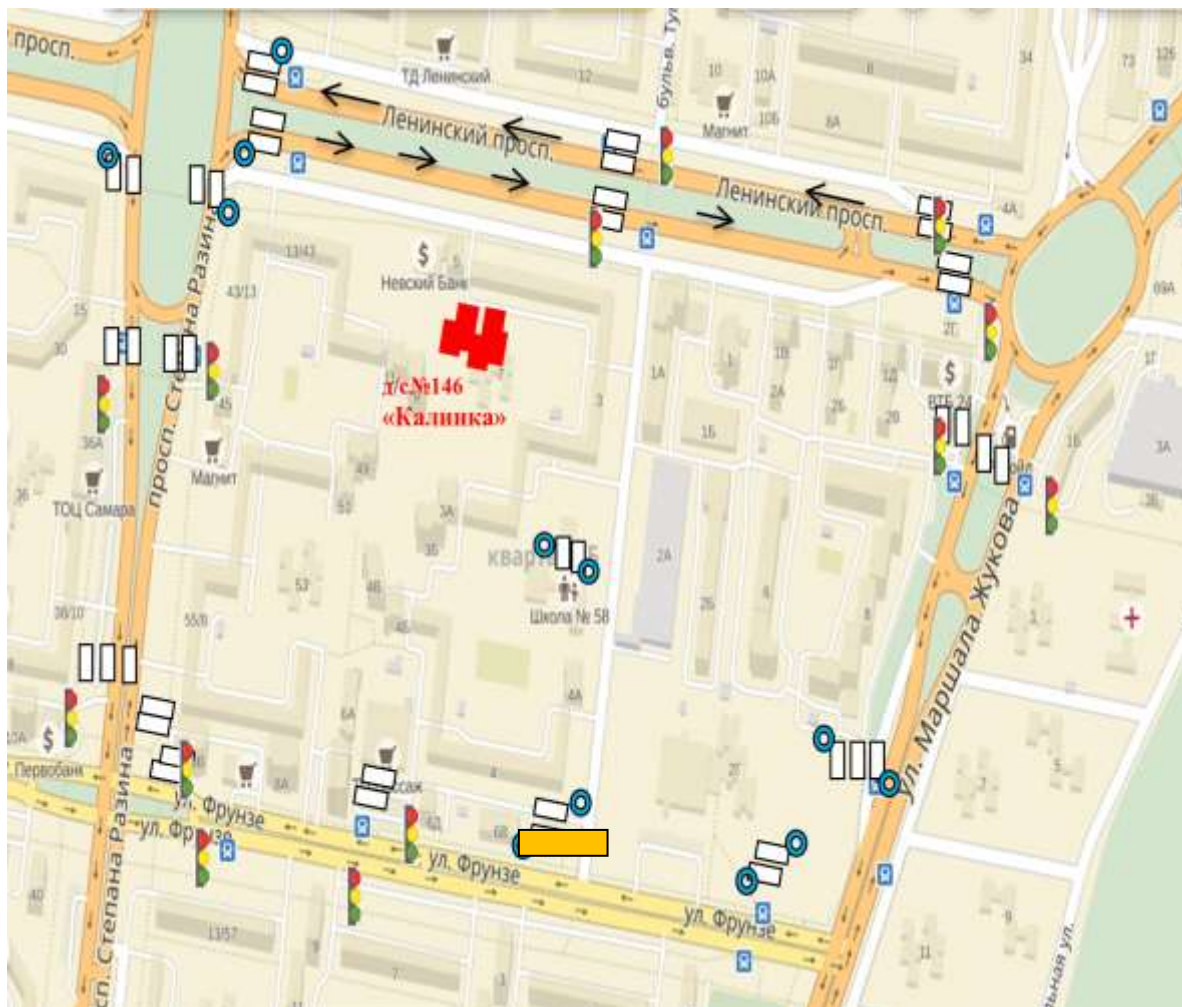
Схема безопасных маршрутов в д/сад № 146 «Калинка»
(3 б квартал, пр-т Ленинский, 7)




Условные обозначения:


-  -безопасный маршрут движения пешехода к Д/с 146 «Калинка»
-  -знаки ПДД
-  -светофор
-  -пешеходный переход
-  -остановка

2. Схемы организации дорожного движения в непосредственной близости от детского сада с размещением соответствующих технических средств, маршруты движения детей и расположение парковочных мест




Условные обозначения:

 - проезжая часть

 - направление движения транспортных средств

 - знаки ПДД

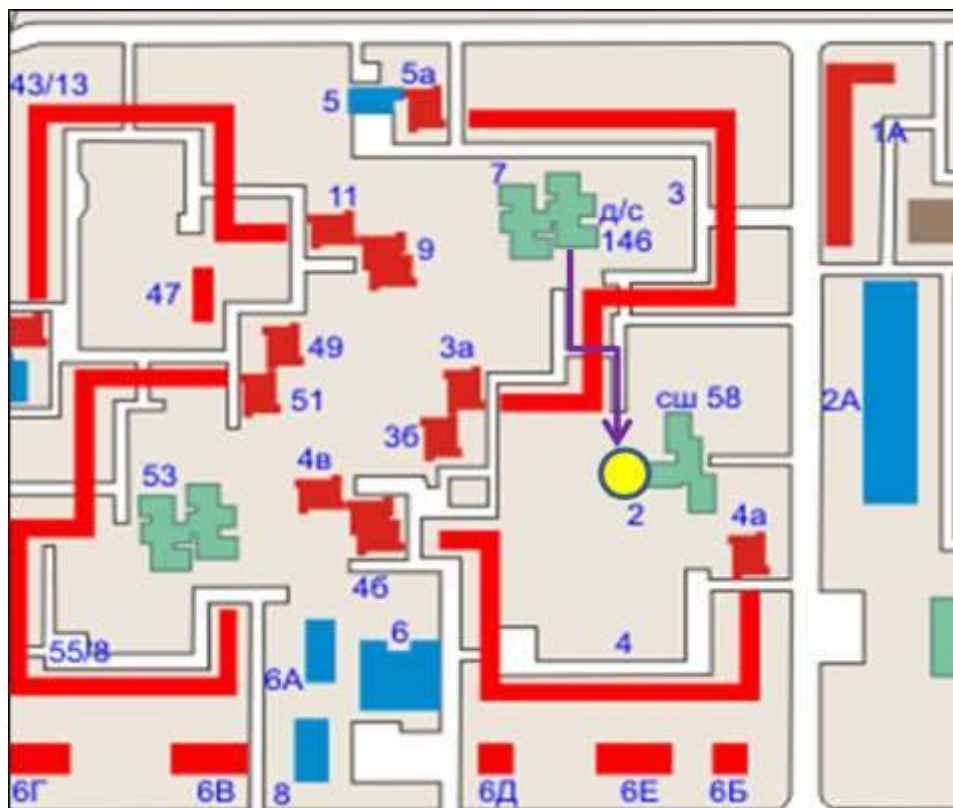
 - светофор

 - пешеходный переход

 - остановка

 - жилая застройка

3. Маршруты движения организованных групп детей от детского сада к объектам следования



Условные обозначения:




-жилая застройка



- пути движения организованных групп детей от детского сада к объектам следования

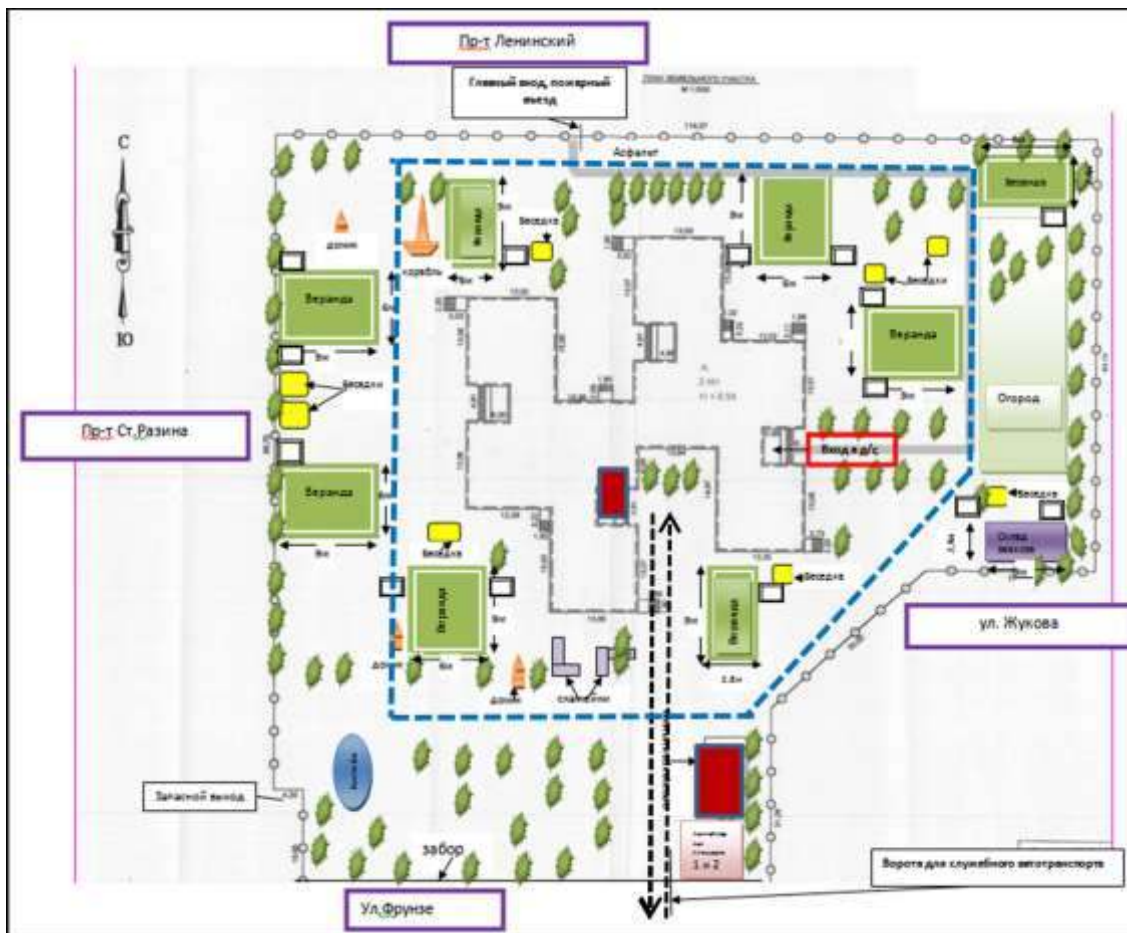


- пункт (объект) следования





- внутриквартальные проезды


4. Пути движения транспортных средств к местам разгрузки/погрузки и рекомендуемых безопасных путей передвижения детей по территории образовательного учреждения.



Условные обозначения:

 - место погрузки и разгрузки (овощехранилище, пищеблок)

 - въезд и выезд грузовых транспортных средств

 - пути движения детей (воспитанников) по территории детского сада